

СОГЛАСОВАНО  
руководитель  
городского управления  
образованием администрации  
города Черногорска



Е.Г. Чернышева  
«\_\_\_» 20\_\_ г.

УТВЕРЖДАЮ  
заведующий  
МБДОУ «Ромашка»



Е. А. Рябцева  
20\_\_ г.

СОГЛАСОВАНО  
начальник ОГИБДД ОМВД России  
по г. Черногорску  
майор полиции



В.А. Имкин  
«\_\_\_» 20\_\_ г.

## ПАСПОРТ

дорожной безопасности образовательного учреждения  
(типовой)

Муниципальное бюджетное дошкольное образовательное  
учреждение детский сад «Ромашка»

## Общие сведения

### Муниципальное бюджетное дошкольное образовательное учреждение детский сад «Ромашка»

(полное наименование образовательного учреждения)

**Юридический адрес:** 655162, Россия, Республика Хакасия, город Черногорск,  
пер. Технический д. 3

**Фактический адрес:** 655162, Россия, Республика Хакасия, город Черногорск,  
пер. Технический д. 3

#### Руководители образовательного учреждения:

Заведующий (руководитель) Рябцева Елена Алексеевна 8 (39031) 6-36-09  
(фамилия, имя, отчество) (телефон)

Старший воспитатель Попкова Татьяна Владимировна 8 (39031) 6-36-09  
(фамилия, имя, отчество) (телефон)

Ответственные работники  
муниципального органа образования:

Главный специалист ГУО

по дошкольному образованию Мечева Татьяна Хамитовна 8(39031) 2-30-16  
(должность) (фамилия, имя, отчество) (телефон)

Ответственные от Госавтоинспекции:

старший инспектор по  
пропаганде ОГИБДД ОМВД  
по г. Черногорску

капитан полиции Яковенко Ирина Викторовна 8(39031)2-06-49  
(должность) (фамилия, имя, отчество) (телефон)

Ответственные работники за мероприятия  
по профилактике детского травматизма:

Старший воспитатель Попкова Татьяна Владимировна 8(39031) 6-36-09  
(фамилия, имя, отчество) (телефон)

Руководитель или ответственный  
работник дорожно-эксплуатационной  
организации, осуществляющей  
содержание улично-дорожной  
сети (УДС) Администрация города Черногорска 8(39031) 2-24-96

Руководитель или ответственный  
работник дорожно-эксплуатационной  
организации, осуществляющей  
содержание технических средств  
организации дорожного  
движения (ТСОДД)\* МП «Благоустройство» 8(39031) 2-27-16

**Количество учащихся** 189 человек

**Наличие уголка по БДД** имеется, в 5 групповых помещениях  
*(если имеется, указать место расположения)*

**Время занятий в образовательном учреждении:**

Режим работы Учреждения: с 7.00 до 19.00 часов при 12-часовом пребывании  
детей.

**Телефоны оперативных служб:**

Дежурная часть полиции: 8(39031) 6-23-02, 6-23-22, 102

Пожарная охрана, МЧС: 8(39031) 6-18-91, 101

Скорая медицинская помощь: 112, 103

\* Дорожно-эксплуатационные организации, осуществляющие содержание УДС и ТСОДД, несут ответственность в соответствии с законодательством Российской Федерации (Федеральный закон «О безопасности дорожного движения» от 10 декабря 1995 г. № 196-ФЗ, Кодекс Российской Федерации об административных правонарушениях, Гражданский кодекс Российской Федерации).

## Содержание

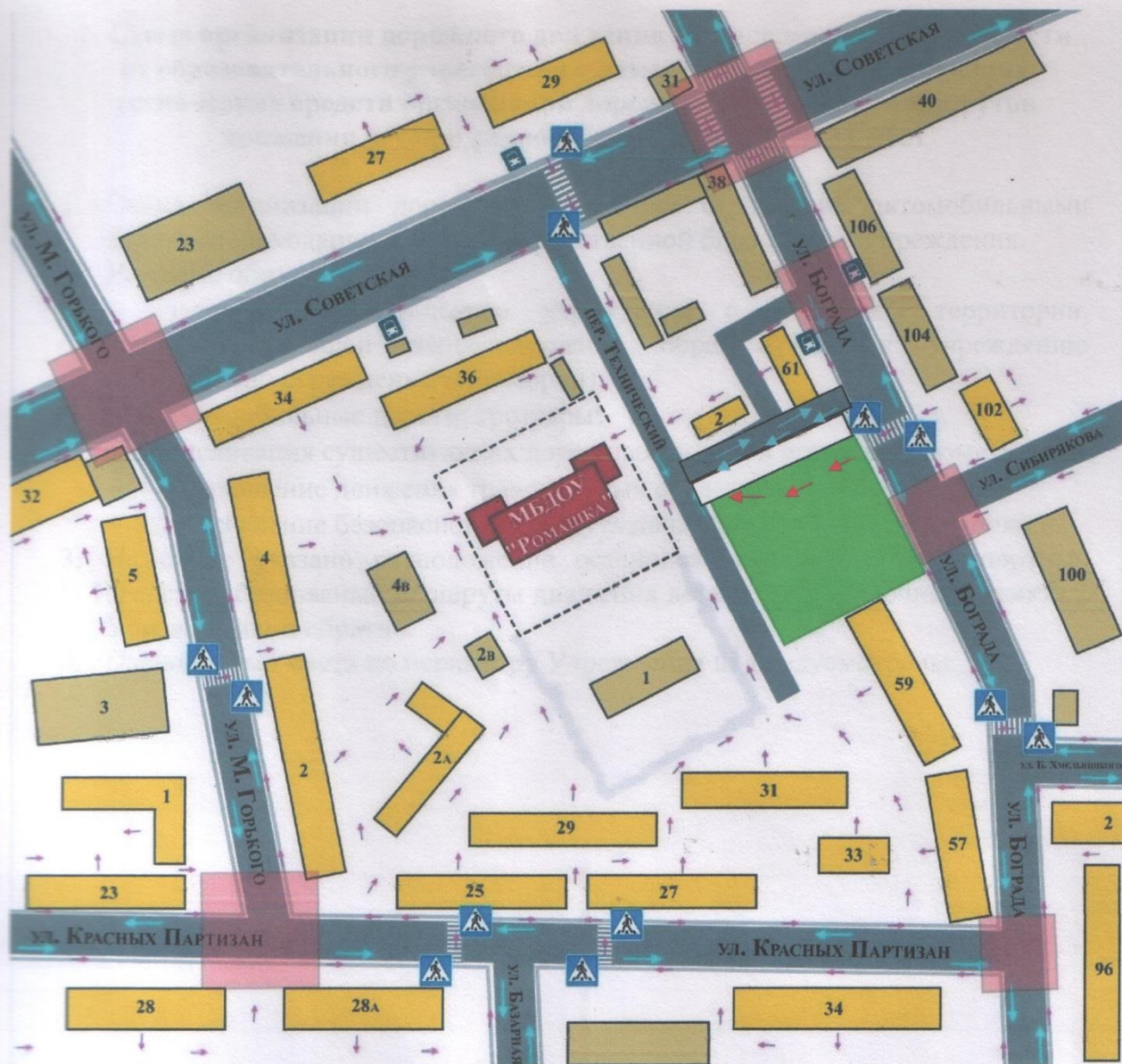
### I. План-схемы образовательного учреждения.

1. Район расположения образовательного учреждения, пути движения транспортных средств и детей (обучающихся, воспитанников).
2. Организация дорожного движения в непосредственной близости от образовательного учреждения с размещением соответствующих технических средств организации дорожного движения, маршруты движения детей и расположение парковочных мест.
3. Пути движения транспортных средств к местам разгрузки/погрузки и рекомендуемые безопасные пути передвижения детей по территории образовательного учреждения.











## I. План-схемы образовательного учреждения

### 1. Район расположения образовательного учреждения, пути движения транспортных средств и детей (воспитанников)

1. Район расположения Учреждения определяется группой жилых домов, зданий и улично-дорожной сетью.
2. Территория, указанная на схеме, включает:
  - дошкольное образовательное учреждение (МБДОУ «Ромашка»);
  - жилые дома, в которых проживает большая часть воспитанников Учреждения;
  - автомобильные дороги и тротуары.
3. На схеме обозначены:
  - расположение жилых домов, зданий и сооружений;
  - сеть автомобильных дорог;
  - пути движения транспортных средств;
  - пути движения детей (обучающихся, воспитанников) в/из образовательного учреждения;
  - опасные участки (места несанкционированных переходов на подходах к образовательному учреждению, места имевших место случаев дорожно-транспортных происшествий с участием детей-пешеходов и детей-велосипедистов);
  - уличные (наземные – регулируемые / нерегулируемые) пешеходные переходы;
  - названия улиц и нумерация домов.
4. В районе расположения Учреждения присутствуют автобусные остановки. Маршруты № 7, 102, 119 – остановка «Трест» (по ул. Советская), маршруты № 4А, 10, 101, 130, 112, 122, 112-122а – остановка «Трест» (по ул. Богграда).
5. Парковочные места по периметру Учреждения не предусмотрены. Площадь, прилегающей к Учреждению проезжей части, не позволяет организацию стоянки (парковочных мест).

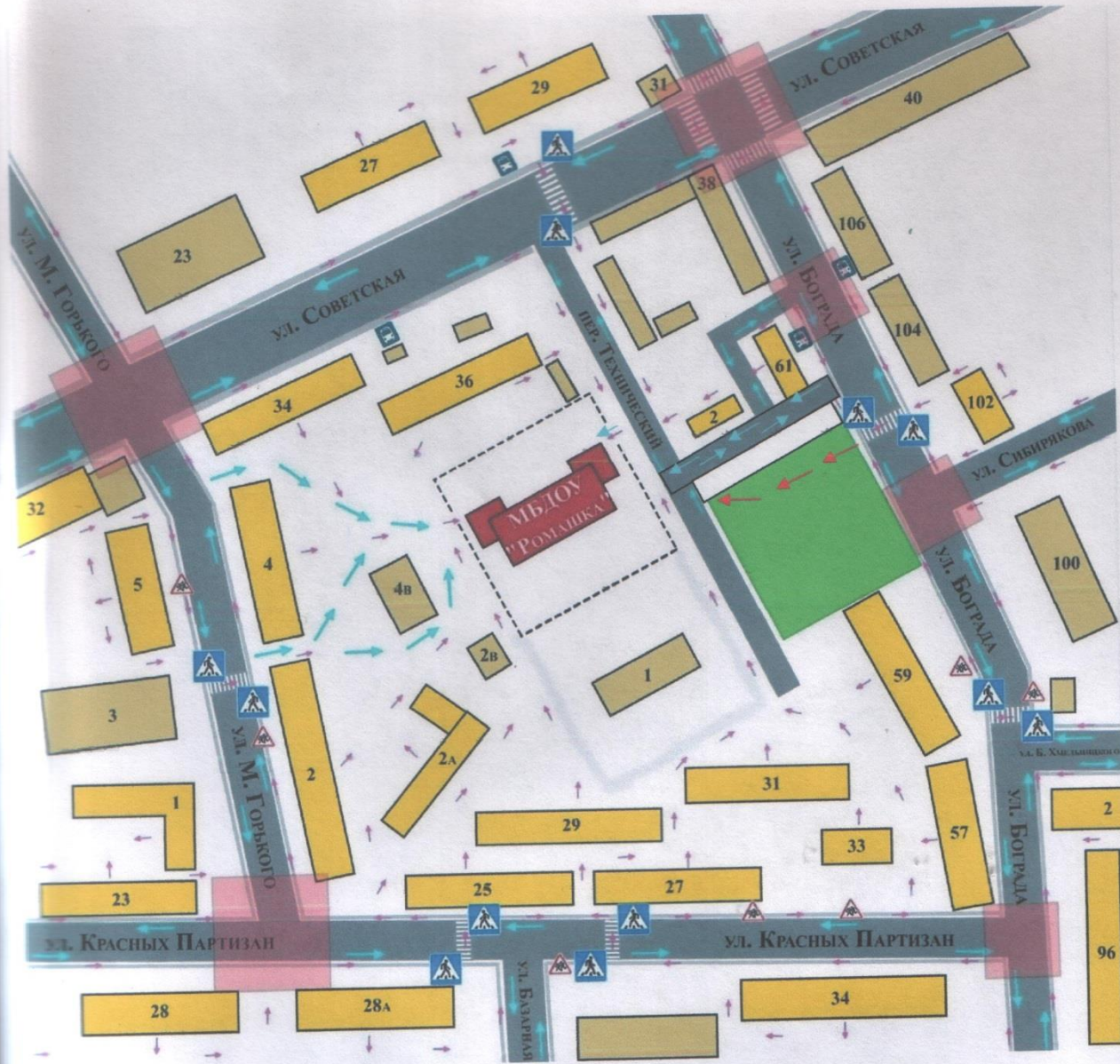


**Условные обозначения:**












	Проезжая часть		Пешеходный переход
	Тротуар		Административные здания и иные сооружения
	Жилая застройка		Опасные участки
	Движение транспортных средств		Знак «Пешеходный переход»
	Движение детей в (из) Учреждения		Автобусная остановка

**2. Схема организации дорожного движения в непосредственной близости от образовательного учреждения с размещением соответствующих технических средств организации дорожного движения, маршрутов движения детей и расположения парковочных мест**

1. Схема организации дорожного движения ограничена автомобильными дорогами, находящимися в непосредственной близости от Учреждения.
2. На схеме обозначаются:
  - здание образовательного учреждения с указанием территории, принадлежащей непосредственно образовательному учреждению (указано ограждение территории);
  - автомобильные дороги, тротуары;
  - дислокация существующих дорожных знаков и дорожной разметки;
  - направление движения транспортных средств по проезжей части;
  - направление безопасного маршрута движения детей (воспитанников).
3. На схеме указано расположение остановок маршрутных транспортных средств и безопасные маршруты движения детей от остановочного пункта к Учреждению и обратно.
4. Парковочные места по периметру Учреждения не предусмотрены.



**Условные обозначения:**

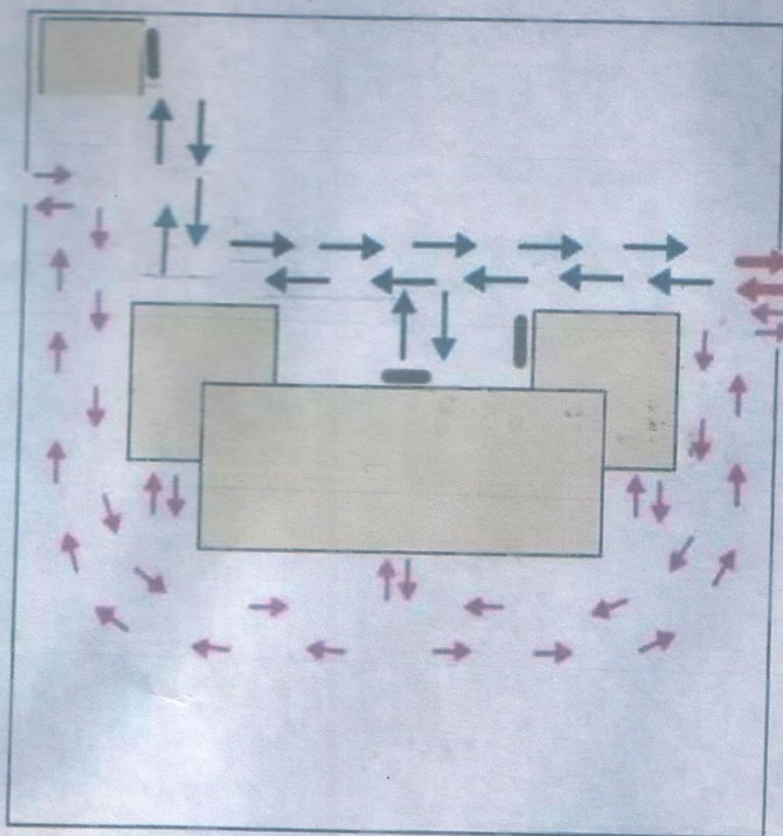
- |   |                                  |   |   |
|---|----------------------------------|---|---|
|  | Проезжая часть                   |  | Пешеходный переход                        |
|  | Тротуар                          |  | Административные здания и иные сооружения |
|  | Жилая застройка                  |  | Опасные участки                           |
|  | Движение транспортных средств    |  | Знак «Пешеходный переход»                 |
|  | Движение детей в (из) Учреждения |  | Автобусная остановка                      |
|   |                                  |  | Знак «Осторожно: дети!»                   |







### 3. Пути движения транспортных средств к местам разгрузки/погрузки и рекомендуемые безопасные пути передвижения детей по территории образовательного учреждения

На схеме указывается примерная траектория движения транспортных средств на территории образовательного учреждения, в том числе места погрузки/разгрузки, а также безопасный маршрут движения детей во время погрузочно-разгрузочных работ.

В целях обеспечения безопасного движения детей по территории образовательного учреждения исключено пересечение путей движения детей и путей движения транспортных средств.

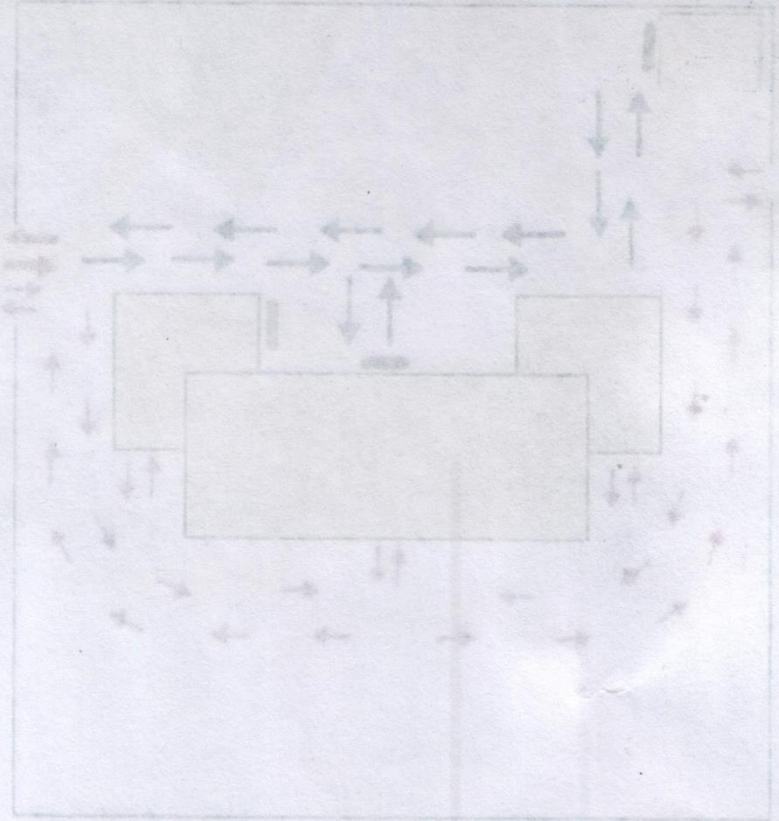


#### Условные обозначения:

- |   |   |   |   |
|---|---|---|---|
|  | Пути движения транспортного средства по территории Учреждения |  | Пути въезда и выезда транспортных средств |
|  | Передвижение детей по территории Учреждения                   |  | Места погрузки и выгрузки                 |

В пути движения транспортных средств и местах выгрузки и загрузки  
рекомендуемые безопасные пути передвижения детей по территории  
образовательного учреждения

На схеме указывается примерная траектория движения транспортных средств на территории образовательного учреждения, в том числе места подвоза/вывоза, а также безопасный маршрут движения детей по территории образовательного учреждения исключено пересечение путей движения детей и транспортных средств.



Условные обозначения:  
→ по территории учреждения  
← Путь движения транспортных средств  
→ Путь движения детей по территории  
← Места выгрузки и вывоза  
→ Места выгрузки и вывоза



Принято, проинформировано, скреплено  
печатью  
9 (подпись)  
Заведующий МБОУ «Ромашка»  
Е.А. Рябцева  
листов