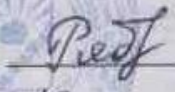


СОГЛАСОВАНО
руководитель
городского управления
образованием администрации
города Черногорска


Е.Г. Чернышева

«10» мая 2018г.

УТВЕРЖДАЮ
заведующий
МБДОУ «Ромашка»

 Е.А. Рябцева

«10» мая 2018г.

СОГЛАСОВАНО
начальник ОГИБДД ОМВД России
по г. Черногорску
капитан полиции


Е.В. Романенко

«10» мая 2018г.

ПАСПОРТ

**дорожной безопасности образовательного учреждения
(типовой)**

**Муниципальное бюджетное дошкольное образовательное учреждение
детский сад «Ромашка»**

Общие сведения

Муниципальное бюджетное дошкольное образовательное учреждение детский сад «Ромашка»

(полное наименование образовательного учреждения)

Юридический адрес: 655162, Россия, Республика Хакасия, город Черногорск,
пер. Технический д. 3

Фактический адрес: 655162, Россия, Республика Хакасия, город Черногорск,
пер. Технический д. 3

Руководители образовательного учреждения:

Заведующий (руководитель) Рябцева Елена Алексеевна 8 (39031) 6-36-09
(фамилия, имя, отчество) (телефон)

Старший воспитатель Попкова Татьяна Владимировна 8 (39031) 6-36-09
(фамилия, имя, отчество) (телефон)

Ответственные работники
муниципального органа образования:

Главный специалист ГУО

по дошкольному образованию Мечева Татьяна Хамитовна 8(39031) 2-30-16
(должность) (фамилия, имя, отчество) (телефон)

Ответственные от Госавтоинспекции:

старший инспектор по
пропаганде ОГИБДД ОМВД

по г. Черногорску

капитан полиции Яковенко Ирина Викторовна 8(39031)2-06-49
(должность) (фамилия, имя, отчество) (телефон)

Ответственные работники за мероприятия
по профилактике детского травматизма:

Старший воспитатель Попкова Татьяна Владимировна 8(39031) 6-36-09
(фамилия, имя, отчество) (телефон)

Руководитель или ответственный
работник дорожно-эксплуатационной
организации, осуществляющей
содержание улично-дорожной
сети (УДС) Администрация города Черногорска 8(39031) 2-24-96

Руководитель или ответственный
работник дорожно-эксплуатационной
организации, осуществляющей
содержание технических средств
организации дорожного
движения (ТСОДД)* МП «Благоустройство» 8(39031) 2-27-16

Количество учащихся 189 человек

Наличие уголка по БДД имеется, в 5 групповых помещениях
(если имеется, указать место расположения)

Время занятий в образовательном учреждении:

Режим работы Учреждения: с 7.00 до 19.00 часов при 12-часовом пребывании детей.

Телефоны оперативных служб:

Дежурная часть полиции: 8(39031) 6-23-02, 6-23-22, 102
Пожарная охрана, МЧС: 8(39031) 6-18-91, 101
Скорая медицинская помощь: 112, 103

* Дорожно-эксплуатационные организации, осуществляющие содержание УДС и ТСОДД, несут ответственность в соответствии с законодательством Российской Федерации (Федеральный закон «О безопасности дорожного движения» от 10 декабря 1995 г. № 196-ФЗ, Кодекс Российской Федерации об административных правонарушениях, Гражданский кодекс Российской Федерации).

Содержание

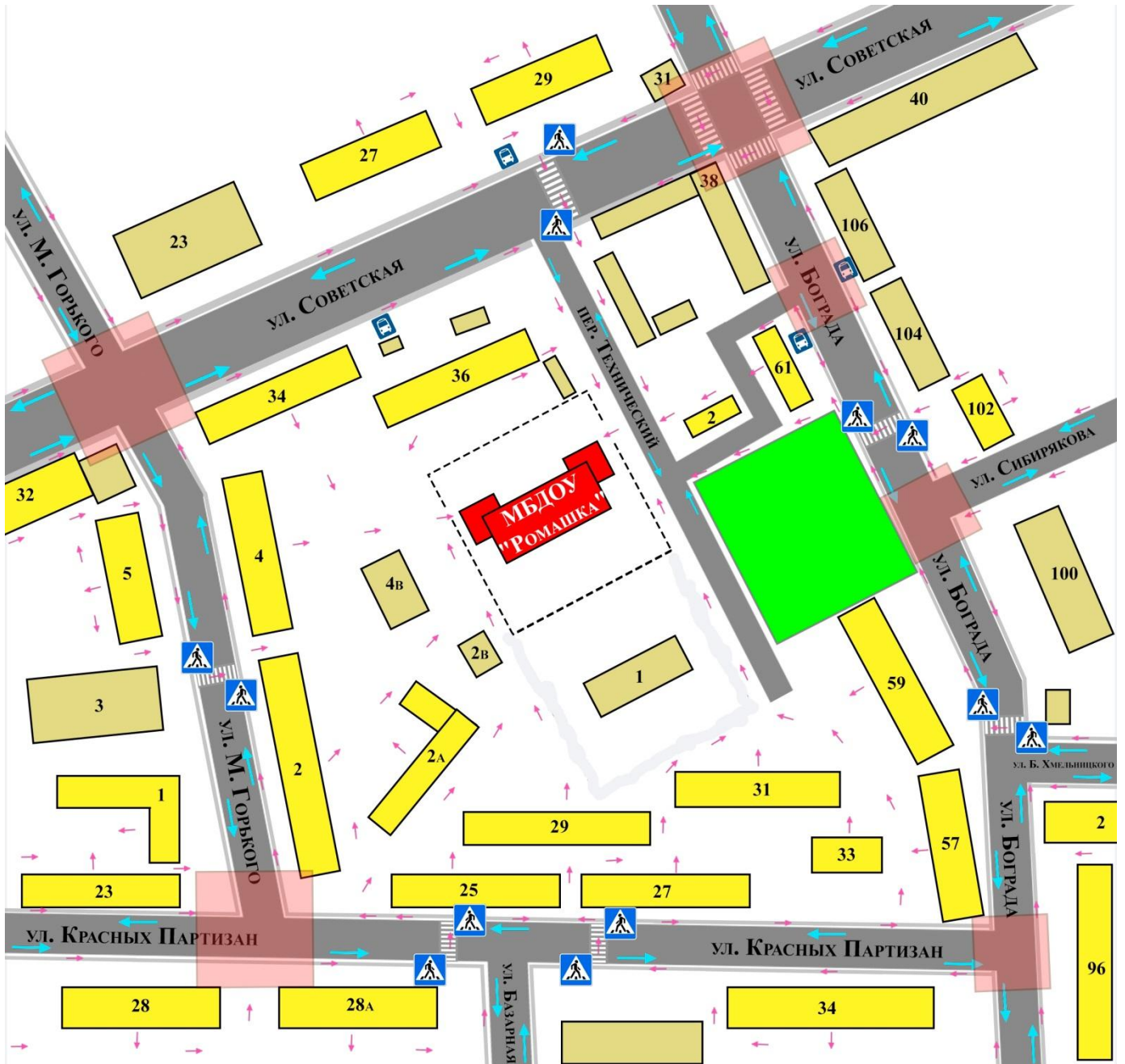
I. План-схемы образовательного учреждения.

1. Район расположения образовательного учреждения, пути движения транспортных средств и детей (обучающихся, воспитанников).
2. Организация дорожного движения в непосредственной близости от образовательного учреждения с размещением соответствующих технических средств организации дорожного движения, маршруты движения детей и расположение парковочных мест.
3. Пути движения транспортных средств к местам разгрузки/погрузки и рекомендуемые безопасные пути передвижения детей по территории образовательного учреждения.











I. План-схемы образовательного учреждения

1. Район расположения образовательного учреждения, пути движения транспортных средств и детей (воспитанников)

1. Район расположения Учреждения определяется группой жилых домов, зданий и улично-дорожной сетью.
2. Территория, указанная на схеме, включает:
 - дошкольное образовательное учреждение (МБДОУ «Ромашка»);
 - жилые дома, в которых проживает большая часть воспитанников Учреждения;
 - автомобильные дороги и тротуары.
3. На схеме обозначены:
 - расположение жилых домов, зданий и сооружений;
 - сеть автомобильных дорог;
 - пути движения транспортных средств;
 - пути движения детей (обучающихся, воспитанников) в/из образовательного учреждения;
 - опасные участки (места несанкционированных переходов на подходах к образовательному учреждению, места имевших место случаев дорожно-транспортных происшествий с участием детей-пешеходов и детей-велосипедистов);
 - уличные (наземные – регулируемые / нерегулируемые) пешеходные переходы;
 - названия улиц и нумерация домов.
4. В районе расположения Учреждения присутствуют автобусные остановки. Маршруты № 7, 102, 119 – остановка «Трест» (по ул. Советская), маршруты № 4А, 10, 101, 130, 112, 122, 112-122а – остановка «Трест» (по ул. Богда).
5. Парковочные места по периметру Учреждения не предусмотрены. Площадь, прилегающей к Учреждению проезжей части, не позволяет организацию стоянки (парковочных мест).

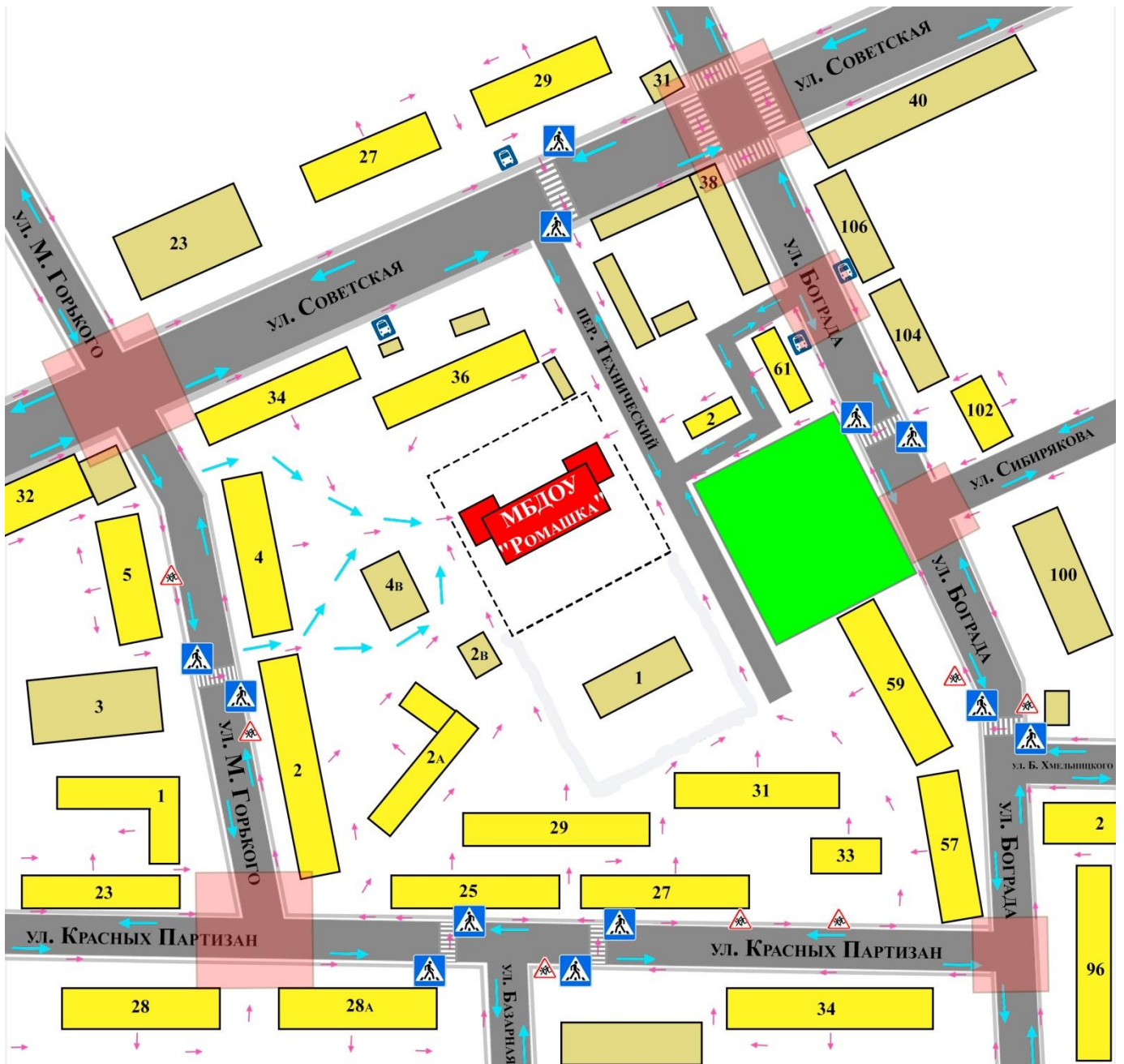


Условные обозначения:










	Проезжая часть		Пешеходный переход
	Тротуар		Административные здания и иные сооружения
	Жилая застройка		Опасные участки
	Движение транспортных средств		Знак «Пешеходный переход»
	Движение детей в (из) Учреждения		Автобусная остановка

2. Схема организации дорожного движения в непосредственной близости от образовательного учреждения с размещением соответствующих технических средств организации дорожного движения, маршрутов движения детей и расположения парковочных мест

1. Схема организации дорожного движения ограничена автомобильными дорогами, находящимися в непосредственной близости от Учреждения.
2. На схеме обозначаются:
 - здание образовательного учреждения с указанием территории, принадлежащей непосредственно образовательному учреждению (указано ограждение территории);
 - автомобильные дороги, тротуары;
 - дислокация существующих дорожных знаков и дорожной разметки;
 - направление движения транспортных средств по проезжей части;
 - направление безопасного маршрута движения детей (воспитанников).
3. На схеме указано расположение остановок маршрутных транспортных средств и безопасные маршруты движения детей от остановочного пункта к Учреждению и обратно.
4. Парковочные места по периметру Учреждения не предусмотрены.



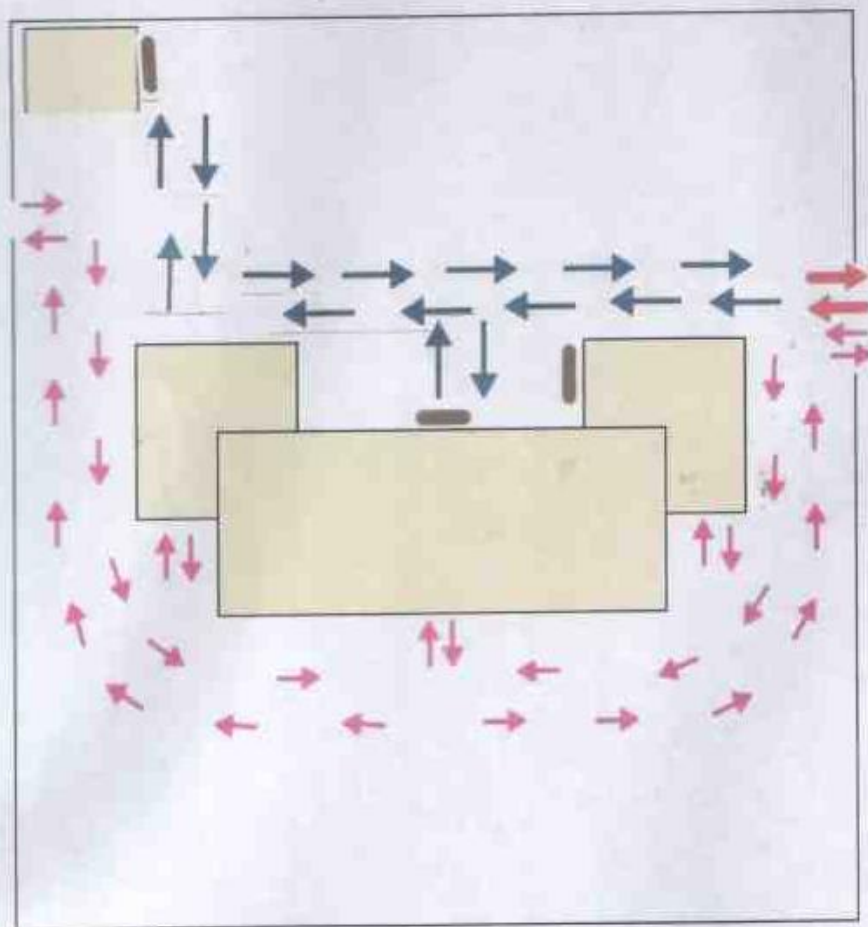
Условные обозначения:

	Проезжая часть		Пешеходный переход
	Тротуар		Административные здания и иные сооружения
	Жилая застройка		Опасные участки
	Движение транспортных средств		Знак «Пешеходный переход»
	Движение детей в (из) Учреждения		Автобусная остановка
			Знак «Осторожно: дети!»

3. Пути движения транспортных средств к местам разгрузки/погрузки и рекомендуемые безопасные пути передвижения детей по территории образовательного учреждения

На схеме указывается примерная траектория движения транспортных средств на территории образовательного учреждения, в том числе места погрузки/разгрузки, а также безопасный маршрут движения детей во время погрузочно-разгрузочных работ.

В целях обеспечения безопасного движения детей по территории образовательного учреждения исключено пересечение путей движения детей и путей движения транспортных средств.



Условные обозначения:

- | | | | |
|--|---|--|---|
| | Пути движения транспортного средства по территории Учреждения | | Пути въезда и выезда транспортных средств |
| | Передвижение детей по территории Учреждения | | Места погрузки и выгрузки |